



# СЛУЖБЕНИ ЛИСТ ОПШТИНЕ ТЕМЕРИН

Година XLII– Број 12.	ТЕМЕРИН 16. СЕПТЕМБАР 2009.	Примерак 100,00 динара
-----------------------	--------------------------------	------------------------

**89.**

На основу члана 35. тачка 6. Статута општине Темерин ("Службени лист општине Темерин", бр. 11/2008), а уз сагласност Министарства пољопривреде, шумарства и водопривреде бр. 320-11-07885/2009-06 од 31.08.2009. године.

Скупштина општине Темерин на XII седници одржаној 11.09.2009. године, донела је

## ГОДИЖЊИ ПРОГРАМ ЗАШТИТЕ, УРЕЂЕЊА И КОРИШЋЕЊА ПОЉОПРИВРЕДНОГ ЗЕМЉИШТА ОПШТИНЕ ТЕМЕРИН ЗА 2009. ГОДИНУ

### 1. УВОД

Територија општине Темерин налази се у средишњем делу Војводине, тачније у југоисточном делу Бачке, на простору између 45° 21' и 45° 30' СГШ и 19° 45' и 19° 54' ИГД. Општина административно припада јужно-бачком округу. По величини територије, која износи 169,61 км<sup>2</sup>, општина Темерин спада у једну од најмањих у Војводини. Територија општине на истоку се граничи са општином Жабаљ, на северу са општином Србобран, западно је општина Врбас док је на југозападу и југу градска заједница општина Нови Сад.

#### 1.1. КАТАСТАРСКЕ ОПШТИНЕ

На територији општине Темерин постоје 3 насеља од којих Темерин има статус града. Међутим, у катастру општине евидентирани су четири катастарске општине. Наиме, 3 катастарске општине носе називе насеља ( Темерин, Бачки Јарак, Сириг), а четврта ( Камендин) је настала захваљујући постојању огледног пољопривредног добра на којем су изграђени објекти за становање и у којима живе људи, али које нема статус насеља.

Укупна површина КО Темерин износи 11127 ха, што чини 66% укупне површине општине.

Укупна површина КО Бачки Јарак износи 1925 ха, што чини 11% укупне површине општине.

Укупна површина КО Сириг износи 3909 ха, што чини 23% површине општине.

У КО Темерин и КО Бачки Јарак извршена је комасација и то на површини од 13012,1339 ха док у КО Сириг није извршена комасација и та површина износи 3876,3016 ха.

Просечна парцела на територији општине Темерин величине је 1,31 ха

Просечан посед на територији општине Темерин величине је 0,98 ха

## 1.2. ХЕМИЈСКО СТАЊЕ ЗЕМЉИШТА

Основни тип земљишта на територији општине Темерин је чернозем, који се јавља у више подтипова: карбонатни чернозем, карбонатни чернозем са знацима ранијег збаривања, карбонатни чернозем са знацима оглејавања у лесу, чернозем солончакасти...

Садржај хумуса у чернозему креће се од 3-5% а значајан је и садржај калијума, фосфора и азота.

На основу стања усева на парцелама и просечних приноса гајених биљака може се закључити да пољопривредно земљиште није загађено опасним и штетним материјама, као и да су остаци пестицида присутни у количинама које неугрожавају пољопривредну производњу.

## 1.3. ОДВОДЊАВАЊЕ И НАВОДЊАВАЊЕ

Одводњавање је мелиоративна мера изградње, коришћења и одржавања објеката и уређаја којима се врши одвођење сувишних површинских вода са пољопривредног земљишта.

На територији општине Темерин изграђен је каналски систем за одводњавање и то на површини од 15.800 ха. У годинама када нема много падавина овај систем функционише, међутим у годинама када је велика количина падавина и висок ниво подземних вода функционисање система је веома отежано, због чега долази до плављења пољопривредног земљишта.

Наводњавање је мелиоративна мера изградње, коришћења и одржавања објеката и уређаја којима се доводи вода до пољопривредног земљишта.

Према подацима којима располажемо на подручју општине изграђено је 2891 ха система за наводњавање. Одржавање система за наводњавање врше власници, односно корисници пољопривредног земљишта.

## 1.4. ЗАШТИТА ПОЉОПРИВРЕДНОГ ЗЕМЉИШТА

Тренутно стање заштите пољопривредног земљишта захтева пре свега:

- Спречавање коришћења пољопривредног земљишта у непољопривредне сврхе, сем у законом дозвољеним случајевима;
- Онемогућавање сече иначе малобројних шума и шумских засада;
- Онемогућавање и санкционисање сваког испуштања и одлагања опасних и штетних материја на пољопривредном земљишту и у каналима за одводњавање и наводњавање;

- Планско подизање ветрозаштитних појасева, вишегодишње засада и усева, као мера заштите од еолских ерозија;
- Редовну контролу плодности обрадивог пољопривредног земљишта
- Редовну контролу присуства опасних и штетних материја у обрадивом пољопривредном земљишту
- Спречавање уситњавања обрадивог пољопривредног земљишта

#### **1.5. УРЕЂЕЊЕ ПОЉОПРИВРЕДНОГ ЗЕМЉИШТА**

Тренутно стање уређености пољопривредног земљишта захтева пре свега:

- Укрупњавање земљишног поседа добровољним груписањем земљишта;
- Одржавање система за одводњавање и наводњавање;
- Уређење и одржавање мреже пољских путева;
- Побољшање физичких, хемијских и биолошких особина земљишта.
- Подизање ветрозаштитних појасева

ТАБЕЛА 1. Преглед површина пољопривредног земљишта по катастарским општинама и културама

ред. бр.	катастарска општина	пољопривредно земљиште (ха)									
		обрадиво пољопривредно земљиште (ха)					пашњаци	рибњази, трстици и мочваре	остало земљиште	УКУПНО	
		њиве	вртви	воћњаци	виногради	ливаде					укупно
1	2	3	4	5	6(1+2+3+4+5)	7	8	9	10(6+7+8+9)		
1	Темерин	9354,0768	0,0000	35,5780	20,9916	520,4909	9931,1373	21,2664	15,7297	1119,6065	11087,7399
2	Бачки Јарак	1680,4463	0,0000	15,8736	0,4040	1,0585	1697,7824	35,0513	0,0000	191,5603	1924,3940
3	Сириг	3594,5702	0,0000	13,4426	0,1180	10,5387	3618,6695	42,0511	0,0629	215,5181	3876,3016
<b>УКУПНО</b>		<b>14629,0933</b>	<b>0,0000</b>	<b>64,8942</b>	<b>21,5136</b>	<b>532,0881</b>	<b>15247,5892</b>	<b>98,3688</b>	<b>15,7926</b>	<b>1526,6849</b>	<b>16888,4355</b>

♦ извор података Републички геодетски завод служба за катастар непокретности Темерин



	приватна својина	1470,2184	0,0000	2,8159	0,0000	0,0456	1473,0799	13,4393	0,0629	48,2810	1534,8631
	државна својина РС	1039,6419	0,0000	5,8121	0,0000	0,0000	1045,4540	16,3973	0,0000	65,0241	1126,8754
	државна својина СРЈ	0,0000	0,0000	0,0000	0,0000	0,0000	0,0000	0,0000	0,0000	0,0000	0,0000
	друштвена својина	0,0000	0,0000	0,0000	0,0000	0,0000	0,0000	0,0000	0,0000	0,0000	0,0000
	заједничка својина	0,0000	0,0000	0,0000	0,0000	0,0000	0,0000	0,0000	0,0000	0,0000	0,0000
	мешовита својина	0,0000	0,0000	0,0000	0,0000	0,0000	0,0000	0,0000	0,0000	0,0000	0,0000
	други облици својине	2154,3518	0,0000	10,6267	0,1180	10,4931	2175,5896	25,1459	0,0000	183,4769	2384,2124
<b>3.</b>	Сириг	1879,4188	0,0000	5,8121	0,0000	150,4171	2035,6480	16,3973	9,0481	87,5348	2148,6282
	укупна државна својина РС										

• извор података Републички геодетски завод служба за катастар непокретности Темерин

табела 3. Површине пољопривредног земљишта по класама и културама

култура	пољопривредно земљиште у ха							
	I	II	III	IV	V	VI	VII	VIII
њива	8.963,8473	3.773,0568	1.631,0375	249,8302	41,3303	0,0000	0,0000	0,0000
врт	726,3679	774,1055	0,0000	0,0000	0,0000	0,0000	0,0000	0,0000
воћњаци	10,0678	53,6769	1,1495	0,0000	0,0000	0,0000	0,0000	0,0000
виногради	3,9407	17,5287	0,0442	0,0000	0,0000	0,0000	0,0000	0,0000
ливаде	6,5204	44,3637	477,1673	0,0563	0,0000	0,0000	0,0000	0,0000
пашњаци	11,7604	31,9861	51,7238	3,0816	0,0000	0,0000	0,0000	0,0000
трстици-мочваре	0,1878	15,2317	0,3731	0,0000	0,0000	0,0000	0,0000	0,0000
<b>УКУПНО</b>	<b>9722,6923</b>	<b>4709,9494</b>	<b>2161,4954</b>	<b>252,9681</b>	<b>41,3303</b>	<b>0,0000</b>	<b>0,0000</b>	<b>0,0000</b>

♦ извор података Републички геодетски завод служба за катастар непокретности Темерин

ТАБЕЛА 4. Одводњавање

каналска мрежа		цевна дренажа		УКУПНО у ха	
изграђено у ха	у функцији у ха	изграђено у ха	у функцији у ха	изграђено у ха	у функцији у ха
15,8000	15,8000			15,8000	15,8000

ТАБЕЛА 5. Наводњавање

широкозахватне машине у ха	тифони у ха	кап по кап (миниоророшавање) у ха	кишна крила у ха	остало у ха	УКУПНО у ха
519,0000					

ТАБЕЛА 6. Побољшање квалитета пољопривредног земљишта и мелиорације ливада и пашњака

физичке мелиорације у ха	хемијске мелиорације у ха	биолошке мелиорације у ха	мелиорације ливада и пашњака у ха	остало у ха	УКУПНО у ха

• извор података Републички геодетски завод служба за катастар непокретности Темерин



ТАБЕЛА 7. Корисници пољопривредног земљишта у Државној својини

назив корисника и његова адреса	површина земљишта коју користи (ха)	исказано по катастарским општинама (ха) КО Темерин	исказано по катастарским општинама (ха) КО Бачки Јарак	исказано по катастарским општинама (ха) КО Сириг
А.Д. „Петефи“, Темерин	722,8290	709,8980	12,9310	
ПД "7. Јули" Сириг	141,2752			141,2752
ПР "Камендин"	985,6002			985,6002
Институт за ратарство и повртарство, Нови Сад	59,7289		59,7289	
Привредно Друштво „ENDODYNAMICS“ ДОО Темерин	19,4682	19,4682		
"МИЛДОК", Бачки Јарак	84,4843		84,4843	
Фехер Золтан, Темерин	1,6384	1,6384		
Фехер Ласло, Темерин	1,1805	1,1805		
Венђелек Чонгор, Темерин	1,0985	1,0985		
Франција Золтан, Темерин	0,7154	0,7154		
Жуњи Силак	2,5597	2,5597		
Имре Јожеф	0,8139	0,8139		
<b>укупно</b>	<b>2021,3922</b>	<b>737,3726</b>	<b>157,1442</b>	<b>1126,8754</b>

• извор података Републички геодетски завод служба за катастар непокретности Темерин

ТАБЕЛА 8 План прихода сопственог учешћа

извор средстава	укупно (дин)	општинска средства 40% (дин)
Пренета средства из Програма 2006./2007	570.592,53	228.237,01
Очекивана средства од закупа пољопривредног земљишта у државној својини по Програму 2006./2007.(2 година) из табеле 10	486.647,70	194.659,08
Очекивана средства од закупа пољопривредног земљишта у државној својини по Програму 2006./2007.(3 година)	486.647,70	194.659,08
Накнада од промена намене пољопривредног земљишта	1.361.163,00	544.465,20
Очекивана средства од вансудских поравнања пољопривредног земљишта у државној својини за 2006 у 2007. годину из табеле 11	22.200.228,34	8.880.091,34
Очекивана средства од вансудских поравнања пољопривредног земљишта у државној својини за 2007 у 2008. годину из табеле 11	20.196.494,88	8.078.597,95
<b>УКУПНО</b>	<b>45.301.774,15</b>	<b>18.120.709,66</b>

ТАБЕЛА 9. Програм утврђивања радова на заштити, уређењу и коришћењу пољопривредног земљишта

Намене улагања	површина у ha, број узорака	предрачунска вредност улагања (дин)	конструкција финансирања		
			сопствено учешће		Други извори (дин)
			(%)	(дин)	
одродњавање пољопривредног земљишта		764.562,99	100,00	764.562,99	
наводњавање пољопривредног земљишта		941.740,52	100,00	941.740,52	
уређење атарских путева		10.858.179,00	100,00	10.858.179,00	
уређење и опремање противградне службе		1.525.000,00	100,00	1.525.000,00	
уређење и опремање пољоуварске службе		1.661.169,14	100,00	1.661.169,14	
<b>I УРЕЂЕЊЕ ПОЉОПРИВРЕДНОГ ЗЕМЉИШТА</b>		<b>15.750.651,65</b>		<b>15750651,65</b>	<b>0,00</b>
подизање ветрозащитних појасева		4.030.685,59	50,38	2.030.685,59	49,62
<b>II ЗАШТИТА ПОЉОПРИВРЕДНОГ ЗЕМЉИШТА</b>		<b>4.030.685,59</b>		<b>2.030.685,59</b>	<b>2.000.000,00</b>
Трошкови оглашавања огласа и обавештења за издавање у закуп пољопривредног земљишта у државној својини		339.372,42	100	339.372,42	
<b>III СТУДИЈСКО-ИСТРАЖИВАЧКИ РАДОВИ КОЈИ ТРЕТИРАЈУ ПРОБЛЕМАТИКУ ЗЕМЉИШТА</b>		<b>339.372,42</b>		<b>339.372,42</b>	<b>0,00</b>
<b>укупно(I+II+ III)</b>		<b>20.120.709,66</b>		<b>18.120.709,66</b>	<b>2.000.000,00</b>

ТАБЕЛА 10. Остварена средства по основу уговора о закупу пољопривредног земљишта у Државној својини

ре дн и бр ој	назив правног/ физичког лица	број уговора	период закупа (од-до)	површина а (ха)	цена/ха (евро)	укупан износ годишње закупине по уговору (евро)	очекивани приход општине- 40%(евро)	депозит (евро)	преостали износ уплате (евро)	датум уплате	средств а обезбеђ ења	укупан износ годишње закупине по уговору (дин)
1	Фехир Золтан	320-11-01225/1-2007-06	15.05.-30.10.2007.	0,3186	138,07	43,99	17,60	4,40	39,59	23.4.2007		3.568,33
2	Вечелек Чонгор	320-11-01225/2-2007-06	15.05.-30.10.2007.	1,0985	147,91	162,48	64,99	14,90	147,58	11.5.2007		13.182,00
3	Фехир Золтан	320-11-01225/4-2007-06	15.05.-30.10.2007.	0,8139	128,20	104,34	41,74	10,44	93,90	23.4.2007		8.464,56
4	Фехир Роберт	320-11-01225/3-2007-06	15.05.-30.10.2007.	1,6384	285,96	468,51	187,40	22,62	445,89	11.5.2007		38.010,88
5	Фехир Ласло	320-11-01225/6-2007-06	15.05.-30.10.2007.	1,1805	138,05	162,97	65,19	16,30	146,67	11.5.2007		13.221,60
6	Франција Золтан	320-11-01225/5-2007-06	15.05.-30.10.2007.	0,7154	128,19	91,71	36,68	9,17	82,54	20.4.2007		7.440,16
7	„Endodynamics“	320-11-01225/07-2007-06	20.03.20.-30.10.27.	19,4682	308,08	5.997,63	2399,05	119,96	5877,67	30.5.2007		486.705,00
		<b>I УКУПНО за 2007. год.</b>		<b>25,2335</b>	<b>182,07</b>	<b>7.031,63</b>	<b>2.812,65</b>	<b>197,79</b>	<b>6.833,84</b>			<b>570.592,53</b>
8	„Endodynamics“	320-11-01225/07-2007-06	20.03.20.-30.10.27.	19,4682	308,08	5.997,63	2.399,05		5.997,63			486.647,70
		<b>II УКУПНО за 2008. год.</b>		<b>19,4682</b>	<b>308,08</b>	<b>5.997,63</b>	<b>2.399,05</b>		<b>5.997,63</b>			<b>486.647,70</b>
9	„Endodynamics“	320-11-01225/07-2007-06	20.03.20.-30.10.27.	19,4682	308,08	5.997,63	2.399,05		5.997,63			486.647,70
		<b>III УКУПНО за 2009. год.</b>		<b>19,4682</b>	<b>308,08</b>	<b>5.997,63</b>	<b>2.399,05</b>		<b>5.997,63</b>			<b>486.647,70</b>
			средњи курс евра		<b>81,14</b>	40% у динарима			<b>228.237,01</b>	I 2007.		
									<b>194.659,08</b>	II 2008.		
									<b>194.659,08</b>	III 2009.		

ТАБЕЛА 11. Очекивана средствена основу вансудског поравнања за 2006/2007. годину

редни број	назив правног/физичког лица	површина /ха/	рокр пљанча	укупан износ (евро)	износ уплате (дин)	ДАТУМ уплате	очекивани износ уплате-40% (дин)	очекивани износ уплате- 40% (евро)	ПОТПИСАНО поравнање (да-не)
1	Синиша Радован	2,5597	15.3.2008	510,77	39.071,24	24.09.2008.	15.628,50	204,31	да 11.3.2008
2	Синиша Радован	1,4858	15.3.2008	718,74	54.979,87	24.09.2008.	21.991,95	287,50	да 11.3.2008
3	Синиша Радован	28,4766	15.3.2008	2.135,16	163.328,63	24.09.2008.	65.331,45	854,06	да 11.3.2008
	АД „Летефи“ 1-358,7157	358,7157	9.10.2008	159.513,70	200.569,75	9.10.2008.	80.227,90	63.805,48	да 03.10.2008
	АД „Летефи“		9.10.2008		799.850,00	10.10.2008.	319.940,00	0,00	да 03.10.2008
	АД „Летефи“		9.10.2008		1.244.866,00	17.10.2008.	497.954,40	0,00	да 03.10.2008
4	АД „Летефи“		9.10.2008		1.679.446,00	27.10.2008.	671.778,40	0,00	да 03.10.2008
	АД „Летефи“		9.10.2008		3.041.074,80	28.10.2008.	1.216.429,92	0,00	да 03.10.2008
6	АД „Летефи“		9.10.2008		2.547.858,00	30.10.2008.	1.019.143,20	0,00	да 03.10.2008
	АД „Летефи“		9.10.2008		2.540.659,70	12.11.2008.	1.016.263,88	0,00	да 03.10.2008
5	АД „Летефи“		9.10.2008		1.368.622,40	10.11.2008.	547.448,96	0,00	да 03.10.2008
	АД „Летефи“ 3-8,9263	8,9263	9.10.2008	1.751,16	148.235,69	12.11.2008.	59.294,28	700,46	да 03.10.2008
	АД „Летефи“ 4-31,3550	31,3550	9.10.2008	7.586,66	642.210,76	12.11.2008.	256.884,30	3.034,66	да 03.10.2008
	АД „Летефи“ 5-234,8048	234,8048	9.10.2008	56.813,37	4.809.251,77	12.11.2008.	1.923.700,71	22.725,35	да 03.10.2008
6	АД „Летефи“ 6-2,61108	2,6108	9.10.2008	478,04	40.444,08	12.11.2008.	16.177,63	191,22	да 03.10.2008
	АД „Летефи“ 8-1,0915	1,0915	9.10.2008	185,59	15.710,19	12.11.2008.	6.284,08	74,24	да 03.10.2008
	АД „Летефи“ 10-59,7262	59,7262	9.10.2008	13.279,52	1.124.111,36	12.11.2008.	449.644,54	5.311,81	да 03.10.2008
	АД „Летефи“ 11-12,9310	12,9310	9.10.2008	2.875,08	243.375,52	12.11.2008.	97.350,21	1.150,03	да 03.10.2008
	АД „Летефи“ 12-84,4843	84,4843	9.10.2008	17.697,18	1.496.542,58	12.11.2008.	598.617,03	7.078,87	да 03.10.2008
				<b>263.544,97</b>	<b>22.200.228,34</b>		<b>8.880,091,34</b>	<b>105.417,99</b>	

ТАБЕЛА 11. Очекивана средствена основу вансудског поравнања за 2007/2008. годину

редни број	назив правног/физичког лица	површина /ха/	рокр пљанча	укупан износ (евро)	износ уплате (дин)	ДАТУМ уплате	очекивани износ уплате-40% (дин)	очекивани износ уплате- 40% (евро)	ПОТПИСАНО поравнање (да-не)
1	ОЗЗ Жупија Силак	2,5597	31.03.2009.	463,48	44.015,35	26.03.2009.	17.606,14	185,39	да 17.03.2009.
2	Пасло Феџир	1,1805	31.03.2009.	226,34	21.317,00	24.04.2009.	8.526,80	90,53	да 17.03.2009.
3	Чонгор Већелек	1,0985	31.03.2009.	181,36	17.189,00	31.03.2009.	6.875,60	72,54	да 17.03.2009.
4	Золтан Франција	0,7154	31.03.2009.	129,54	12.200,00	31.03.2009.	4.880,00	51,81	да 17.03.2009.
5	Золтан Феџир	1,6384	31.03.2009.	314,13	29.405,00	23.04.2009.	11.762,00	125,65	да 17.03.2009.
6	Милан Докић	84,4843	31.03.2009.	23.397,08	322.000,00	31.03.2009.	128.800,00	9.358,83	да 17.03.2009.
	Милан Докић				1.395.381,00	14.07.2009.	558.152,40		
	Милан Докић				465.263,00	15.07.2009.	186.105,20		
7	АД Летефи	358,7157	30.04.2009.	106.983,37	10.019.859,17	29.06.2009.	4.007.943,67	42.793,35	да 17.03.2009.
8	АД Летефи	6,3828	30.04.2009.	1.359,73	127.348,79	29.06.2009.	50.939,52	543,89	да 17.03.2009.
9	АД Летефи	26,7862	30.04.2009.	7.132,90	668.053,86	29.06.2009.	267.221,54	2.853,16	да 17.03.2009.
10	АД Летефи	233,2019	30.04.2009.	69.550,13	6.513.933,03	29.06.2009.	2.605.573,21	27.820,05	да 17.03.2009.
11	АД Летефи	2,6108	30.04.2009.	556,18	52.090,76	29.06.2009.	20.836,30	222,47	да 17.03.2009.
12	АД Летефи	11,0838	30.04.2009.	2.006,94	187.966,19	29.06.2009.	75.186,46	802,78	да 17.03.2009.
13	АД Летефи	12,3555	30.04.2009.	3.421,73	320.472,73	29.06.2009.	128.189,09	1.368,69	да 17.03.2009.
				<b>215.722,92</b>	<b>20.196.494,88</b>		<b>8.078.597,95</b>	<b>86.289,17</b>	
<b>УКУПНО</b>				<b>742.812,86</b>	<b>64.596.951,56</b>	<b>88,46</b>	<b>16.958.689,20</b>	<b>191.707,16</b>	
								<b>16.958.689,29</b>	

Курс коришћен за израду табеле

ТАБЕЛА 12 Коришћење без плаћања накнаде Пољопривредни факултет, Департман за сточарство -

Нови Сад

КО	број поседовног листа/листа непокретности	број катастарске парцеле	култура	класа	површина(ха)
ТЕМЕРИН	8678	12955/4	њива	2	4,2610
<b>УКУПНО</b>					<b>4,2610</b>

Табела 13 груписане парцеле са бројевима јавног надметања за власнике инфраструктуре по праву пречег закупа

КО	п о б р о ј т ј а в н о г е н а д м е т а њ а	број посе дов но г л и с т а/ л и с т а	број к а т а с т ар с к е п а р ц е л е	култура и класа	површина (ха)	државни удео (ха)	боја	напомена
Темерин	1	8678	11031	њива 1	64,0032	64,0032	црвена	ПЕТЕФИ ДОО
Темерин	1	8678	11031	њива 3	24,3110	24,3110	црвена	ПЕТЕФИ ДОО
<b>укупно</b>	<b>1</b>				<b>88,3142</b>	<b>88,3142</b>		
Темерин	2	8678	11034/1	њива 1	33,9451	33,9451	зелена	ПЕТЕФИ ДОО
Темерин	2	8678	11034/1	њива 2	5,9379	5,9379	зелена	ПЕТЕФИ ДОО
Темерин	2	8678	11032	ост. земљ. 1	0,5150	0,5150	зелена	ПЕТЕФИ ДОО
Темерин	2	8678	11033	ост. земљ. 1	0,1200	0,1200	зелена	ПЕТЕФИ ДОО
<b>укупно</b>	<b>2</b>				<b>40,5180</b>	<b>40,5180</b>		
Темерин	3	8678	11034/2	њива 1	42,3024	42,3024	плава	ПЕТЕФИ ДОО
<b>укупно</b>	<b>3</b>				<b>42,3024</b>	<b>42,3024</b>		
Темерин	4	8678	11039	ост. земљ. 1	0,1295	0,1295	наранџаста	ПЕТЕФИ ДОО
Темерин	4	8678	11040	њива 1	46,9263	46,9263	наранџаста	ПЕТЕФИ ДОО
Темерин	4	8678	11040	њива 2	7,8712	7,8712	наранџаста	ПЕТЕФИ ДОО
Темерин	4	8678	11040	њива 3	8,0040	8,0040	наранџаста	ПЕТЕФИ ДОО
Темерин	4	8678	11038/2	њива 1	14,4971	14,4971	наранџаста	ПЕТЕФИ ДОО
<b>укупно</b>	<b>4</b>				<b>77,4281</b>	<b>77,4281</b>		
Темерин	5	8678	11038/1	њива 1	32,2460	32,2460	љубичаста	ПЕТЕФИ ДОО
Темерин	5	8678	11038/1	њива 2	16,9702	16,9702	љубичаста	ПЕТЕФИ ДОО
<b>укупно</b>	<b>5</b>				<b>49,2162</b>	<b>49,2162</b>		
Темерин	6	8678	11041/2	њива 2	22,8994	22,8994	црна	ПЕТЕФИ ДОО
<b>укупно</b>	<b>6</b>				<b>22,8994</b>	<b>22,8994</b>		
Темерин	7	8678	11041/3	њива 2	6,5101	6,5101	тамно црвена	ПЕТЕФИ ДОО
<b>укупно</b>	<b>7</b>				<b>6,5101</b>	<b>6,5101</b>		
Темерин	8	8678	11043	њива 1	28,3766	28,3766	тамно зелена	ПЕТЕФИ ДОО
Темерин	8	8678	11043	њива 2	1,4444	1,4444	тамно зелена	ПЕТЕФИ ДОО
<b>укупно</b>	<b>8</b>				<b>29,8210</b>	<b>29,8210</b>		
Темерин	9	8678	11012	њива 1	0,4103	0,4103	тамно плава	ПЕТЕФИ ДОО
Темерин	9	8678	11012	њива 2	0,0454	0,0454	тамно плава	ПЕТЕФИ ДОО
Темерин	9	8678	11013/1	њива 1	2,4384	2,4384	тамно плава	ПЕТЕФИ ДОО
Темерин	9	8678	11013/1	њива 2	0,2566	0,2566	тамно плава	ПЕТЕФИ ДОО
<b>укупно</b>	<b>9</b>				<b>3,1507</b>	<b>3,1507</b>		
Темерин	10	10195	11042	њива 2	8,6575	2,6108	жута	ПЕТЕФИ ДОО
<b>укупно</b>	<b>10</b>				<b>8,6575</b>	<b>2,6108</b>		
<b>укупно</b>					<b>368,8176</b>	<b>362,7709</b>		

Укупно земље прве класе у свим КО	659,2321	Просечан коефицијент земљишта прве класе	0,8913836	Укупна количина реалне земље у свим КО	739,5605
Укупно условних грла	1330,7900	УКУПНО УСЛОВНО УМАТИЧЕНИХ ГРЛА	348,0000	Укупно свих грла	1678,7900
		Процент земље за дистрибуцију сточарима(%)	50	Количина земље за дистрибуцију сточарима	329,6161

Табела.  
Катастарске  
општине

Редни број	Назив К.О.	Количина земље прве класе у К.О.	Реална количина земље по К.О.	Количина земље за дистрибуцију по К.О.
1	Темерин	416,7034	473,6232	208,3517
2	Бачки Јарак	143,8156	157,1442	71,9078
3	Сириг	98,7131	108,7931	49,3566



Укупно реално  
земље коју су  
Добили сточари

**368,5282**

**Табела Сточари**

Редни број	Име и презиме	Добијено земље прве класе	Добијено реално земље
1	Петефи ДОО	179,5158	198,2024
2	Радослав Бјекић	0,0000	0,0000
3	Фарменко ДОО	97,1296	109,1634
4	Жолт-Шандор Гобор	29,4480	36,9482
5	Наташа Зељковић	22,2609	24,2142

Табела 3.

## ПЕТЕФИ ДОО

Врста и категорија стоке	Број грла (комада)	Број уматичених грла (комада)
<b>ГОВЕДА</b>		
Телад 1-6 месеци	81	
Јунице 6-12 месеци	117	
Јунице 12-24 месеца		
Јунад 6-12 месеци		
Краве		
Бикови		
<b>СВИЊЕ</b>		
Прасад	3087	
Назимад	167	
Крмаче		625
Нерастови		7
Свиње у тову и назимад	4197	
	1085,1500	189,6000
	укупно условних	укупно уматичених условних
сума условних уматичених и условних грла	1274,7500	
	количина земљишта по условним грлима	количина земљишта по уматиченим условним грлима
	0,0000	179,5839
	укупна количина земљишта по свим грлима	179,5839

Табела 14. груписане парцеле са бројевима јавног надметања за власнике животиња по праву пречег закупа

## ПЕТЕФИ ДОО

ПОТРЕБНА КОЛИЧИНА	179,5839	ПРОСЕЧАН КОЕФИЦИЈЕНТ ЗЕМЉИШТА	0,8913836	ПОНУЂЕНО ЗЕМЉИШТЕ ПРВЕ КЛАСЕ	179,5158	РЕАЛНА КОЛИЧИНА ЗЕМЉЕ ЗА СТОЧАРА	198,2024
-------------------	----------	-------------------------------------	-----------	------------------------------------	----------	---	----------

Табела 3а.

Катастарска општина	Број јавног надметања	Број катастарске парцеле	Број листа непокретности	Култура	Класа земљишта	Понуђено земљиште	Обрачуната количина земљишта прве класе
Темерин	11	11598	8678	ливада	6	24,5883	12,5400
Темерин	11	11599	8678	трстик-мочвара	7	0,7483	0,3068
Темерин	12	7343/2	8678	њива	1	65,8832	65,8832
Темерин	12		8678	њива	2	10,9070	9,8163
Темерин	12		8678	њива	3	2,0488	1,6186
Темерин	13	7346/1	10211	њива	1	26,1847	26,1847
Темерин	14	7346/2	10211	њива	1	8,7282	8,7282
Бачки Јарак	15	2250	254	њива	2	45,6091	41,0482
Бачки Јарак	16	2254	2571	њива	1	12,3555	12,3555
Сирг	17	2220	123	њива	2	1,1493	1,0344

Табела 14. груписане парцеле са бројевима јавног надметања за власнике животиња по праву пречег закупа

## ПЕТЕФИ ДОО

КО	број јавног надметања	потеса	број поседовног листа/листа непокретности	број катастарске парцеле	класа култура и ливада	класа трстик-мочв	класа	површина (ха)	Државни удео (ха)	боја	напомена	
Темерин	11		8678	11598	ливада		6	24,5883	24,5883	црвена коцка		
Темерин	11		8678	11599	трстик-мочв		7	0,7483	0,7483	црвена коцка		
<b>УКУПНО</b>	<b>11</b>							<b>25,3366</b>	<b>25,3366</b>			
Темерин	12		8678	7343/2	њива		1	65,8832	65,8832	тамно црвена тачкаста		
Темерин	12		8678	7343/2	њива		2	10,9070	10,9070	тамно црвена тачкаста		
Темерин	12		8678	7343/2	њива		3	2,0488	2,0488	тамно црвена тачкаста		
<b>УКУПНО</b>	<b>12</b>							<b>78,8390</b>	<b>78,8390</b>			
Темерин	13		10211	7346/1	њива		1	34,9130	26,1847	жута коцка	Хидродинамика	
<b>УКУПНО</b>	<b>13</b>							<b>34,9130</b>	<b>26,1847</b>			
Темерин	14		10211	7346/2	њива		1	11,6376	8,7282	жута тачкаста	Хидродинамика	
<b>УКУПНО</b>	<b>14</b>							<b>11,6376</b>	<b>8,7282</b>			
Бачки Јарак	15		254	2250	њива		2	45,6091	45,6091	црвена		
<b>УКУПНО</b>	<b>15</b>							<b>45,6091</b>	<b>45,6091</b>			
Бачки Јарак	16		2571	2254	њива		1	98,3211	12,3555	жута шрафирана	Петефи ДОО	
<b>УКУПНО</b>	<b>16</b>							<b>98,3211</b>	<b>12,3555</b>			
Сириг	17		123	2220	њива		2	1,1493	1,1493	црна шрафирана		
<b>УКУПНО</b>	<b>17</b>							<b>1,1493</b>	<b>1,1493</b>			
								<b>295,8057</b>	<b>198,2024</b>			

Табела 3.

## РАДОСЛАВ БЈЕКИЋ

Врста и категорија стоке	Број грла (комада)	Број уматичених грла (комада)
КОКОШКЕ ТЕШКОГ ТИПА		
Пиштићи		
Подмладак		
Одрасла живина		
Товна живина		
Ђурке		
Ђурићи		
Подмладак		
Одрасла живина	6912	
Товна живина		
ПЛОВКЕ		
Пачићи		
Подмладак		
Одрасла живина		
Товна живина		
	138,2400	0,0000
	укупно условних	укупно уматичених условних
сума условних уматичених и условних грла	138,2400	
количина земљишта по условним грлима	0,0000	количина земљишта по уматиченим условним грлима 0,0000
укупна количина земљишта по свим грлима		0,0000

Табела 3.

## ФАРМЕНКО

Врста и категорија стоке	Број грла (комеда)	Број уматичених грла (комеда)
ГОВЕДА		
Телад 1-6 месеци	5	
Јунице 6-12 месеци	21	
Јунице 12-24 месеца	34	
Јунад 6-12 месеци		
Краве	3	86
Бикови	1	
СВИЊЕ		
	47,2000	103,2000
	укупно условних	укупно уматичених условних

сума условних  
уматичених и условних  
грла

150,4000

количина  
земљишта по  
условним  
грлима

0,0000

количина  
земљишта по  
уматиченим  
условних  
грлима

97,7482

укупна  
количина  
земљишта по  
свим грлима

97,7482

Табела 14. Груписане парцеле са бројевима јавног надметања за власнике животиња, по праву пречег з акупа

**ФАРМЕНКО**

Потребна количина	97,7482	ПРОСЕЧАН КОЕФИЦИЈЕНТ ЗЕМЉИШТА	0,8913836	ПОНУЂЕНО ЗЕМЉИШТЕ ПРВЕ КЛАСЕ	97,1296	РЕАЛНА КОЛИЧИНА ЗЕМЉЕ ЗА СТОЧАРА	109,1634
Катастарска општина	Број јавног надметања	Број катастарске парцеле	Број листа непокретности	Култура	Класа земљишта	Понуђено земљиште	Обрачуната количина земљишта прве класе
Темерин	18	7345	8678	Њива	2	47,2865	42,5579
Темерин	19	7357/35	8678	Њива	5	0,3619	0,2171
Темерин	19	7357/36	8678	Њива	5	1,9495	1,1697
Бачки Јарак	20	2248	254	Њива	2	23,1583	20,8425
Бачки Јарак	20	2249	254	Њива	3	0,3820	0,3018
Бачки Јарак	21	2101	254	Њива	2	4,6689	4,2020
Бачки Јарак	22	2102	254	Њива	2	0,5746	0,5171
Бачки Јарак	22	2103	254	Њива	2	0,6696	0,6026
Бачки Јарак	22	2104	254	Њива	2	0,7260	0,6534
Бачки Јарак	22	2105	254	Њива	2	0,7798	0,7018
Бачки Јарак	22	2106	254	Њива	2	0,6935	0,6242
Бачки Јарак	22	2107	254	Њива	1	1,8441	1,8441
Бачки Јарак	22	2108	254	Њива	2	0,9863	0,8877
Бачки Јарак	22	2109	254	Њива	2	1,2574	1,1317
Бачки Јарак	22	2110	254	Њива	2	0,4879	0,4391
Бачки Јарак	22	2111	254	Њива	2	0,6529	0,5876
Бачки Јарак	22	2112/1	254	Њива	2	0,1667	0,1500
Бачки Јарак	23	2127	254	Њива	2	0,7550	0,6795
Бачки Јарак	23	2128/1	254	Њива	2	0,2995	0,2696
Бачки Јарак	24	2154	254	Њива	2	0,7922	0,7130
Бачки Јарак	24	2155	254	Њива	2	1,4273	1,2846
Сриг	25	3405	123	Њива	2	14,0945	12,6851
Сриг	25	3405	123	Њива	3	5,1490	4,0677

Табела 3а.

Табела 14. груписане парцеле са бројевима јавног надметања за власнике животиња по праву пренег закупа

**ФАРМЕНКО**

КО	п о т е с а	број јавног надметања	број поседовног листа/листа непокретнос ти	број катастарске парцеле	култура и класа	класа	површина (ха)	боја	напомена
Темерин		18	8678	7345	њива	2	47,2865	тамно плава	тај каста
<b>укупно</b>		<b>18</b>					<b>47,2865</b>		
Темерин		19	8678	7357/35	њива	5	0,3619	наранџаста	тај каста
Темерин		19	8678	7357/36	њива	5	1,9495	наранџаста	тај каста
<b>укупно</b>		<b>19</b>					<b>2,3114</b>		
Бачки Јарак		20	254	2248	њива	2	23,1583	зелена	
Бачки Јарак		20	254	2249	њива	3	0,3820	зелена	
<b>укупно</b>		<b>20</b>					<b>23,5403</b>		
Бачки Јарак		21	254	2101	њива	2	4,6689	тамно црвена	
<b>укупно</b>		<b>21</b>					<b>4,6689</b>		
Бачки Јарак		22	254	2102	њива	2	0,5746	тамно зелена	
Бачки Јарак		22	254	2103	њива	2	0,6696	тамно зелена	
Бачки Јарак		22	254	2104	њива	2	0,7260	тамно зелена	
Бачки Јарак		22	254	2105	њива	2	0,7798	тамно зелена	
Бачки Јарак		22	254	2106	њива	2	0,6935	тамно зелена	
Бачки Јарак		22	254	2107	њива	1	1,8441	тамно зелена	
Бачки Јарак		22	254	2108	њива	2	0,9863	тамно зелена	
Бачки Јарак		22	254	2109	њива	2	1,2574	тамно зелена	
Бачки Јарак		22	254	2110	њива	2	0,4879	тамно зелена	
Бачки Јарак		22	254	2111	њива	2	0,6529	тамно зелена	
Бачки Јарак		22	254	2112/1	њива	2	0,1667	тамно зелена	
<b>укупно</b>		<b>22</b>					<b>8,8388</b>		
Бачки Јарак		23	254	2127	њива	2	0,7550	тамно плава	
Бачки Јарак		23	254	2128/1	њива	2	0,2995	тамно плава	
<b>укупно</b>		<b>23</b>					<b>1,0545</b>		
Бачки Јарак		24	254	2154	њива	2	0,7922	роза	
Бачки Јарак		24	254	2155	њива	2	1,4273	роза	
<b>укупно</b>		<b>24</b>					<b>2,2195</b>		
Сириг		25	123	3405	њива	2	14,0945	сива коцка	
Сириг		25	123	3405	њива	3	5,1490	сива коцка	
<b>укупно</b>		<b>25</b>					<b>19,2435</b>		
							<b>109,1634</b>		



Табела 3.

**ЖОЛТ-ШАНДОР ГОБОР**

Врста и категорија стове	Број грла (комада)	Број уматичених грла (комада)
ГОВЕДА		
Телад 1-6 месеци	3	
Јунице 6-12 месеци	4	
Јунице 12-24 месеца	15	
Јунад 6-12 месеци		
Краве	5	26
Бикови		
СВИЊЕ		
	22,1000	31,2000
	укупно условних	укупно уматичених условних
сума условних уматичених и условних грла	53,3000	
	количина земљишта по условним грлима	количина земљишта по уматиченим условним грлима
	0,0000	29,5518
	укупна количина земљишта по свим грлима	29,5518

Табела 14. груписане парцеле са бројевима јавног надметања за власнике животиња по праву пречег з акула

**ЖОЛТ-ШАНДОР ГОБОР**

ПОТРЕБНА КОЛИЧИНА	29,5518	ПРОСЕЧАН КОЕФИЦИЈЕНТ ЗЕМЉИШТА	0,8913836	ПОНУЂЕНО ЗЕМЉИШТЕ ПРВЕ КЛАСЕ	29,4480	РЕАЛНА КОЛИЧИНА ЗЕМЉЕ ЗА СТОЧАРА	36,9482
-------------------	---------	-------------------------------------	-----------	------------------------------------	---------	---	---------

Табела 3а.

Катастарска општина	Број јавног надметања	Број катастарске парцеле	Број листа непокретности	Култура	Класа зе мљишта	Понуђено зе мљише	Обрачуната количина земљишта прве класе
Темерин	26	7348	8678	Њива	3	34,5947	27,3298
Сриг	27	2192	123	Њива	2	1,1766	1,0589
Сриг	27	2193	123	Њива	2	1,1769	1,0592

Табела 14. груписане парцеле са бројевима јавног надметања за власнике животиња по праву пречег закупа

**ЖОЛТ-ШАЊДОР ГОБОР**

КО	п о т е с а	број јавног надметања	број поседовног листа/листа непокретности	број катастарске парцеле	култура и класа	класа	површина (ха)	боја	напомена
Темерин		26	8678	7348	њива	3	34,5947	роза тан каста	
<b>укупно</b>		<b>26</b>					<b>34,5947</b>		
Сириг		27	123	2192	њива	2	1,1766	црвена шрафирана	
Сириг		27	123	2193	њива	2	1,1769	црвена шрафирана	
<b>укупно</b>		<b>27</b>					<b>2,3535</b>		
							<b>36,9482</b>		

Табела 3.

**НАТАША ЗЕЉКОВИЋ**

Врста и категорија стокe	Број грла (комада)	Број уматичених грла (комада)
<b>ГОВЕДА</b>		
Телад 1-6 месеци	6	
Јунице 6-12 месеци	9	
Јунице 12-24 месеца	19	
Јунад 6-12 месеци	6	
Краве	3	20
Бикови	5	
<b>СВИЊЕ</b>		
	38,1000	24,0000
	укупно условних	укупно уматичених условних

сума условних  
уматичених и условних  
грла

62,1000

количина  
земљишта по  
условним  
грлима

0,0000

количина  
земљишта по  
уматиченим  
условних  
грлима

22,7321

укупна  
количина  
земљишта по  
свим грлима

22,7321

Табела 14. груписане парцеле са бројевима јавног надметања за власнике животиња по праву пречег з акула  
**НАТАША ЗЕЉКОВИЋ**

ПОТРЕБНА КОЛИЧИНА	22,7321	ПРОСЕЧАН КОЕФИЦИЈЕНТ ЗЕМЉИШТА	0,8913836	ПОНУБЕНО ЗЕМЉИШТЕ ПРВЕ КЛАСЕ	22,2609	РЕАЛНА КОЛИЧИНА ЗЕМЉЕ ЗА СТОЧАРА	24,2142	
Катастарска општина	Бачки Јарак	Број јавног надметања	Број катастарске парцеле	Број листа непокретности	Култура	Класа земљишта	Понубено земљиште	Обрачуната количина земљишта прве класе
	Бачки Јарак	28	2083	254	Њива	1	0,6574	0,6574
	Бачки Јарак	28	2083	254	Њива	2	0,8738	0,7864
	Бачки Јарак	28	2084	254	Њива	1	0,4892	0,4892
	Бачки Јарак	28	2084	254	Њива	2	0,6502	0,5852
	Бачки Јарак	28	2085	254	Њива	1	0,2293	0,2293
	Бачки Јарак	28	2085	254	Њива	2	0,3048	0,2743
	Бачки Јарак	28	2086	254	Њива	1	0,7059	0,7059
	Бачки Јарак	28	2086	254	Њива	2	0,9386	0,8447
	Бачки Јарак	28	2087	254	Њива	1	0,6139	0,6139
	Бачки Јарак	28	2087	254	Њива	2	0,8157	0,7341
	Бачки Јарак	28	2088	254	Њива	1	1,0882	1,0882
	Бачки Јарак	28	2088	254	Њива	2	1,4469	1,3022
	Бачки Јарак	28	2089	254	Њива	1	0,4964	0,4964
	Бачки Јарак	28	2089	254	Њива	2	0,6599	0,5939
	Бачки Јарак	28	2090	254	Њива	2	1,9484	1,7536
	Бачки Јарак	28	2091	254	Њива	2	0,7494	0,6745
	Бачки Јарак	28	2092	254	Њива	2	1,2914	1,1623
	Бачки Јарак	28	2093	254	Њива	2	1,2171	1,0954
	Бачки Јарак	28	2094	254	Њива	2	0,5844	0,5260
	Бачки Јарак	28	2095	254	Њива	2	1,2773	1,1496
	Бачки Јарак	28	2096	254	Њива	2	1,3341	1,2007
	Бачки Јарак	28	2097	254	Њива	2	0,7737	0,6963
	Бачки Јарак	28	2098	254	Њива	2	0,7958	0,7162
	Бачки Јарак	28	2099	254	Њива	2	2,6679	2,4011
	Бачки Јарак	28	2100	254	Њива	2	0,6718	0,6046
	Бачки Јарак	28	2082/2	254	Њива	1	0,4010	0,4010
	Бачки Јарак	28	2082/2	254	Њива	2	0,5317	0,4785

Табела 3а.

Табела 14. груписане парцеле са бројевима јавног надметања и власнике животиња по праву пречег закупа

**НАТАША ЗЕЉКОВИЋ**

ЈО	потес	број јавног надметања	број поседовног листа/листа непокретности	број катастарске парцеле	култура и класа	класа	површина (ха)	боја	напомена
Бачки Јарак		28	254	2083	њива	1	0,6574	црна	
Бачки Јарак		28	254	2083	њива	2	0,8738	црна	
Бачки Јарак		28	254	2084	њива	1	0,4892	црна	
Бачки Јарак		28	254	2084	њива	2	0,6502	црна	
Бачки Јарак		28	254	2085	њива	1	0,2293	црна	
Бачки Јарак		28	254	2085	њива	2	0,3048	црна	
Бачки Јарак		28	254	2086	њива	1	0,7059	црна	
Бачки Јарак		28	254	2086	њива	2	0,9386	црна	
Бачки Јарак		28	254	2087	њива	1	0,6139	црна	
Бачки Јарак		28	254	2087	њива	2	0,8157	црна	
Бачки Јарак		28	254	2088	њива	1	1,0882	црна	
Бачки Јарак		28	254	2088	њива	2	1,4469	црна	
Бачки Јарак		28	254	2089	њива	1	0,4964	црна	
Бачки Јарак		28	254	2089	њива	2	0,6599	црна	
Бачки Јарак		28	254	2090	њива	2	1,9484	црна	
Бачки Јарак		28	254	2091	њива	2	0,7494	црна	
Бачки Јарак		28	254	2092	њива	2	1,2914	црна	
Бачки Јарак		28	254	2093	њива	2	1,2171	црна	
Бачки Јарак		28	254	2094	њива	2	0,5844	црна	
Бачки Јарак		28	254	2095	њива	2	1,2773	црна	
Бачки Јарак		28	254	2096	њива	2	1,3341	црна	
Бачки Јарак		28	254	2097	њива	2	0,7737	црна	
Бачки Јарак		28	254	2098	њива	2	0,7958	црна	
Бачки Јарак		28	254	2099	њива	2	2,6679	црна	
Бачки Јарак		28	254	2100	њива	2	0,6718	црна	
Бачки Јарак		28	254	2082/2	њива	1	0,4010	црна	
Бачки Јарак		28	254	2082/2	њива	2	0,5317	црна	

**укупно****28****24,2142**

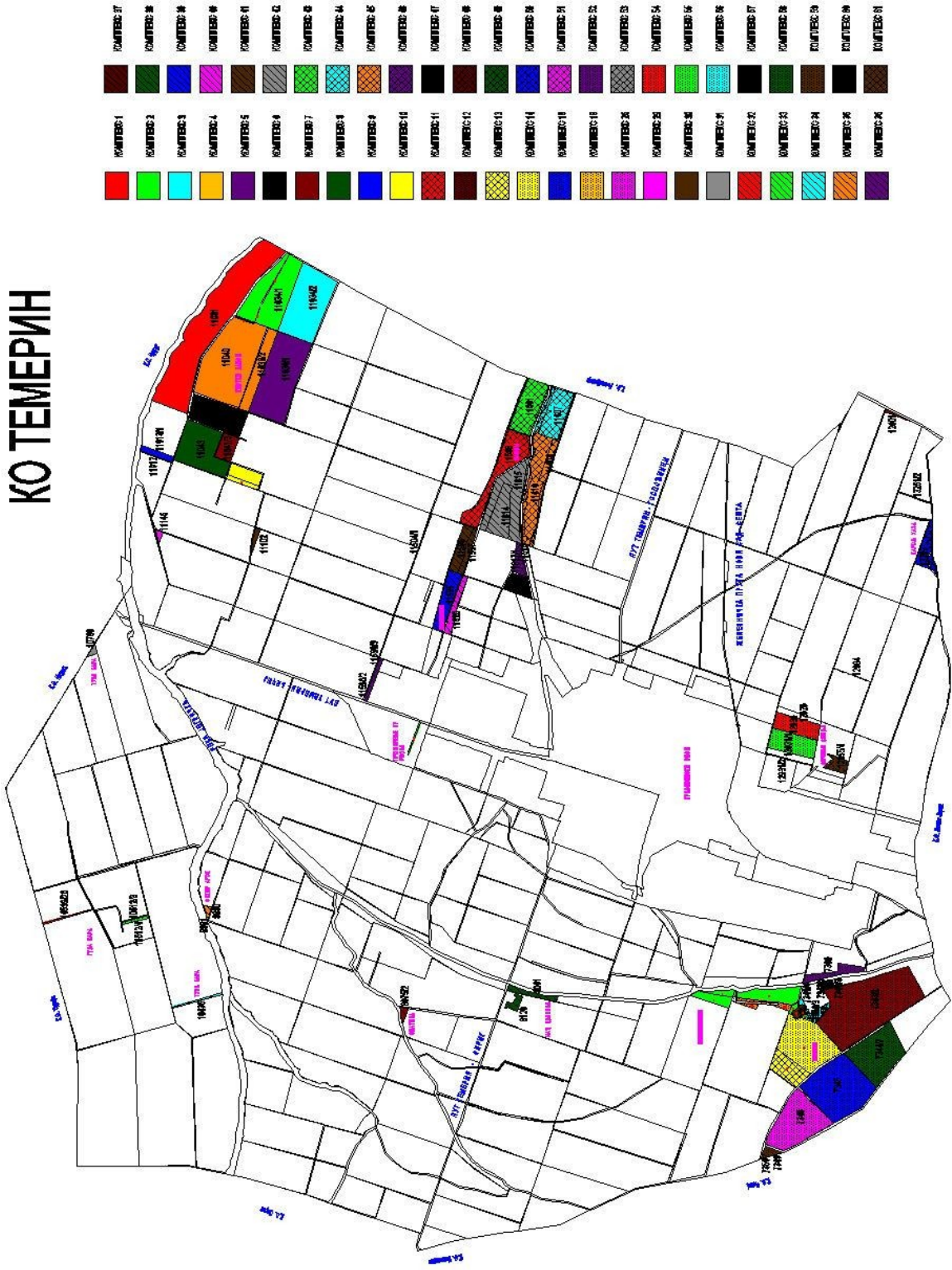
ТАБЕЛА 15 Преглед груписаних надметања

КО	број јавног надметања	број поседовног листа/листа непокретности	број катастарске парцеле	култура	класа	површина (ха)	објекти (m <sup>2</sup> )	боја	напомена
ТЕМЕРИН	29	8678	11146	њива	2	0,7154		роза	
<b>укупно</b>	<b>29</b>					<b>0,7154</b>			
ТЕМЕРИН	30	8678	11102	њива	3	1,4858		браон	
<b>укупно</b>	<b>30</b>					<b>1,4858</b>			
ТЕМЕРИН	31	8678	10760	њива	2	0,8139		сива	
<b>укупно</b>	<b>31</b>					<b>0,8139</b>			
ТЕМЕРИН	32	8678	10599/20	њива	1	1,1805		дрвена шрафирана	
<b>укупно</b>	<b>32</b>					<b>1,1805</b>			
ТЕМЕРИН	33	8678	10512/3	њива	1	0,5461		зелена шрафирана	
ТЕМЕРИН	33	8678	10512/4	њива	1	1,0923		зелена шрафирана	
<b>укупно</b>	<b>33</b>					<b>1,6384</b>			
ТЕМЕРИН	34	8678	10435	њива	1	0,9385		плава шрафирана	
ТЕМЕРИН	34	8678	10435	њива	3	0,1600		плава шрафирана	
<b>укупно</b>	<b>34</b>					<b>1,0985</b>			
ТЕМЕРИН	35	8678	9990	ост. зем.	1	0,8585		наранџаста шрафирана	
ТЕМЕРИН	35	8678	9991	њива	2	0,4074		наранџаста шрафирана	
<b>укупно</b>	<b>35</b>					<b>1,2659</b>			
ТЕМЕРИН	36	8678	11590/2	нел од.		1,9199		љубица аста шрафирана	
ТЕМЕРИН	36	8678	11590/3	њива	2	0,6398		љубица аста шрафирана	
<b>укупно</b>	<b>36</b>					<b>2,5597</b>			
ТЕМЕРИН	37	8678	8875/2	њива	3	1,0915		тамно дрвена шрафирана	
<b>укупно</b>	<b>37</b>					<b>1,0915</b>			
ТЕМЕРИН	38	8678	8001	ливада	3	3,7189		тамно зелена шрафирана	
ТЕМЕРИН	38	8678	8120	њива	1	1,7069		тамно зелена шрафирана	
ТЕМЕРИН	38	8678	8120	њива	3	0,5730		тамно зелена шрафирана	
<b>укупно</b>	<b>38</b>					<b>5,9988</b>			
ТЕМЕРИН	39	8678	11595	ливада	3	12,0839		тамно плава шрафирана	
<b>укупно</b>	<b>39</b>					<b>12,0839</b>			
ТЕМЕРИН	40	8678	11620	ливада	3	5,3089		роза шрафирана	
<b>укупно</b>	<b>40</b>					<b>5,3089</b>			
ТЕМЕРИН	41	8678	11596	њива	4	7,7195		браон шрафирана	
ТЕМЕРИН	41	8678	11597	ливада	3	3,3643		браон шрафирана	
<b>укупно</b>	<b>41</b>					<b>11,0838</b>			
ТЕМЕРИН	42	8678	11614	њива	4	12,6756		сива шрафирана	
ТЕМЕРИН	42	8678	11612	трстик-л	2	1,2017		сива шрафирана	
ТЕМЕРИН	42	8678	11613	њива	4	0,6638		сива шрафирана	
ТЕМЕРИН	42	8678	11615	ливада	3	23,5047		сива шрафирана	
<b>укупно</b>	<b>42</b>					<b>38,0458</b>			
ТЕМЕРИН	43	8678	11601	њива	3	18,5842		зелена коцка	
ТЕМЕРИН	43	8678	11602	трстик-л	2	0,3321		зелена коцка	
ТЕМЕРИН	43	8678	11603	трстик-л	2	0,6483		зелена коцка	
<b>укупно</b>	<b>43</b>					<b>19,5646</b>			
ТЕМЕРИН	44	8678	11604	трстик-л	2	0,6242		плава коцка	
ТЕМЕРИН	44	8678	11605	трстик-л	2	1,2925		плава коцка	
ТЕМЕРИН	44	8678	11606	ливада	3	1,6767		плава коцка	
ТЕМЕРИН	44	8678	11607	ост. зем.	2	15,8417		плава коцка	
<b>укупно</b>	<b>44</b>					<b>19,4351</b>			
ТЕМЕРИН	45	8678	11608	њива	4	3,7333		наранџаста коцка	
ТЕМЕРИН	45	8678	11610	ливада	3	24,1894		наранџаста коцка	
ТЕМЕРИН	45	8678	11611	трстик-л	2	2,5792		наранџаста коцка	
<b>укупно</b>	<b>45</b>					<b>30,5019</b>			

КО	број јавног надметања	број поседовног листа/листа непокретности	број катастарске парцеле	култура	класа	површина (ха)	објекти (м <sup>2</sup> )	боја	напомена
ТЕМЕРИН	46	8678	11616	трстик-л	2	0,9580		љубин аста коцка	
ТЕМЕРИН	46	8678	11617/1	ливада	3	3,4735		љубин аста коцка	
<b>укупно</b>	<b>46</b>					<b>4,4315</b>			
ТЕМЕРИН	47	8678	11815	ливада	3	6,7872		црна коцка	
<b>укупно</b>	<b>47</b>					<b>6,7872</b>			
ТЕМЕРИН	48	8678	12801	њива	1	0,7860		тамно црвена коцка	
<b>укупно</b>	<b>48</b>					<b>0,7860</b>			
ТЕМЕРИН	49	8678	13251/2	њива	2	0,4448		тамно зелена коцка	
<b>укупно</b>	<b>49</b>					<b>0,4448</b>			
ТЕМЕРИН	50	8678	13200	њива	4	1,3127		тамно плава коцка	
ТЕМЕРИН	50	8678	13201	њива	2	0,4405		тамно плава коцка	
ТЕМЕРИН	50			њива		0,8135		тамно плава коцка	
ТЕМЕРИН	50	8678	13202	њива	2	0,7812		тамно плава коцка	
ТЕМЕРИН	50	8678	13203	њива	2	4,3476		тамно плава коцка	
<b>укупно</b>	<b>50</b>					<b>7,6955</b>			
ТЕМЕРИН	51	8678	12984	њива	1	0,3078		роза коцка	
<b>укупно</b>	<b>51</b>					<b>0,3078</b>			
ТЕМЕРИН	52	8678	7300	њива	3	5,8731		љубин аста тачкаста	
<b>укупно</b>	<b>52</b>					<b>5,8731</b>			
ТЕМЕРИН	53	8560	12931/2	њива	1	2,3866		сива коцка	
<b>укупно</b>	<b>53</b>					<b>2,3866</b>			
ТЕМЕРИН	54	8678	12929	њива	1	0,4828		црвена тачкаста	
ТЕМЕРИН	54	8678	12930	њива	1	11,5473		црвена тачкаста	
<b>укупно</b>	<b>54</b>					<b>12,0301</b>			
ТЕМЕРИН	55	8678	12931/1	њива	1	14,7561		зелена тачкаста	
<b>укупно</b>	<b>55</b>					<b>14,7561</b>			
ТЕМЕРИН	56	8678	7340/3	њива	1	3,2295		плава тачкаста	
ТЕМЕРИН	56	8678	7340/4	њива	1	0,5623		плава тачкаста	
<b>укупно</b>	<b>56</b>					<b>3,7918</b>			
ТЕМЕРИН	57	8560	7342/1	ливада	3	1,3187		црна тачкаста	
ТЕМЕРИН	57	8560	7342/3	ливада	3	1,5213		црна тачкаста	
<b>укупно</b>	<b>57</b>					<b>2,8400</b>			
ТЕМЕРИН	58	8678	7344/7	њива	1	32,2142		тамно зелена тачкаста	
<b>укупно</b>	<b>58</b>					<b>32,2142</b>			
ТЕМЕРИН	59	8678	7349	њива	4	1,8907		браон тачкаста	
ТЕМЕРИН	59	8678	7350	ливада	4	0,2343		браон тачкаста	
<b>укупно</b>	<b>59</b>	<b>8678</b>				<b>2,1250</b>			
Темерин	60	8678	7340/1	п ољ. Објекти			403	црна шрафирана	
Темерин	60	8678	7340/1	двориште		0,0500		црна шрафирана	
<b>укупно</b>	<b>60</b>					<b>0,0903</b>	<b>403</b>		
Темерин	61	8678	7340/2	п ољ. Објекти			800	браон коцка	
Темерин	61	8678	7340/2	п ољ. Објекти			175	браон коцка	
Темерин	61	8678	7340/2	п ољ. Објекти			274	браон коцка	
Темерин	61	8678	7340/2	п ољ. Објекти			269	браон коцка	
Темерин	61	8678	7340/2	п ољ. Објекти			332	браон коцка	
Темерин	61	8678	7340/2	п ољ. Објекти			241	браон коцка	
Темерин	61	8678	7340/2	п ољ. Објекти			249	браон коцка	
Темерин	61	8678	7340/2	двориште		1,1367		браон коцка	
<b>укупно</b>	<b>61</b>					<b>1,3707</b>	<b>2340</b>		
<b>УКУПНО КО ТЕМЕРИН</b>						<b>251,8031</b>	<b>2743</b>		



# КО ТЕМЕРИН

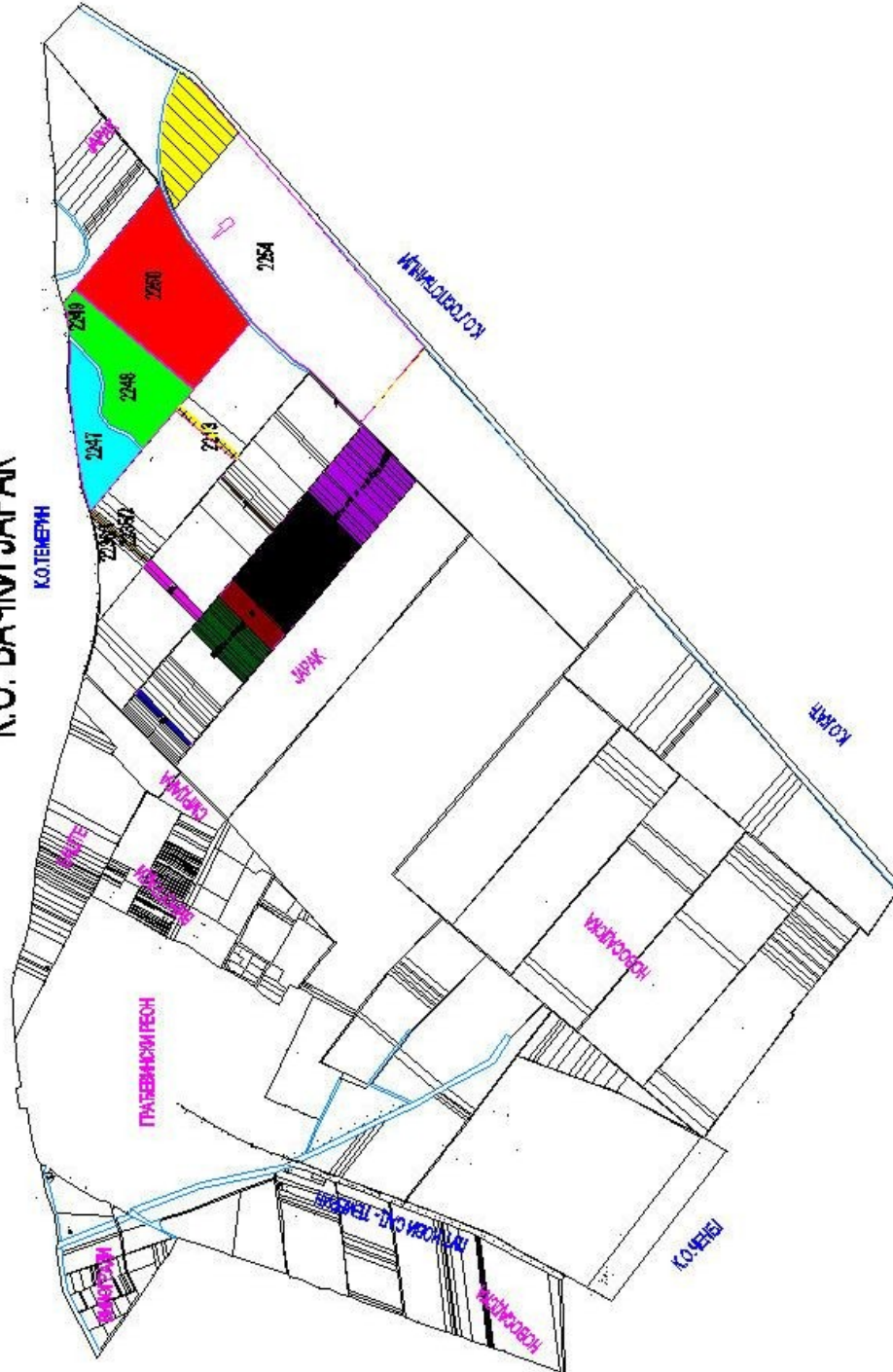


КО	број јавног надметања	број поседовног листа/листа непокретности	број катастарске парцеле	култура	класа	површина (ха)	државни удео (ха)	боја	напомена
БАЧКИ ЈАРАК	62	254	2235/2	њива	2	0,0745	0,0745	наранџаста	
БАЧКИ ЈАРАК	62	254	2235/2	њива	3	0,0187	0,0187	наранџаста	
БАЧКИ ЈАРАК	62	254	2236/1	њива	2	0,3251	0,3251	наранџаста	
БАЧКИ ЈАРАК	62	254	2236/1	њива	3	0,0798	0,0798	наранџаста	
<b>укупно</b>	<b>62</b>					<b>0,4981</b>	<b>0,4981</b>		
БАЧКИ ЈАРАК	63	254	2247	њива	2	14,8368	14,8368	светло плава	
<b>укупно</b>	<b>63</b>					<b>14,8368</b>	<b>14,8368</b>		
БАЧКИ ЈАРАК	64	254	2070/1	њива	2	0,4317	0,4317	љубин аста	
БАЧКИ ЈАРАК	64	254	2070/2	њива	2	1,1665	1,1665	љубин аста	
БАЧКИ ЈАРАК	64	254	2071	њива	1	0,6098	0,6098	љубин аста	
БАЧКИ ЈАРАК	64	254	2071	њива	2	0,2641	0,2641	љубин аста	
БАЧКИ ЈАРАК	64	254	2072	њива	2	0,9500	0,9500	љубин аста	
БАЧКИ ЈАРАК	64	254	2073	њива	2	1,3141	1,3141	љубин аста	
БАЧКИ ЈАРАК	64	254	2074	њива	2	0,7225	0,7225	љубин аста	
БАЧКИ ЈАРАК	64	254	2075/1	њива	2	1,1509	1,1509	љубин аста	
БАЧКИ ЈАРАК	64	254	2075/2	њива	2	1,4068	1,4068	љубин аста	
БАЧКИ ЈАРАК	64	254	2076	њива	1	0,5671	0,5671	љубин аста	
БАЧКИ ЈАРАК	64	254	2076	њива	2	0,7538	0,7538	љубин аста	
БАЧКИ ЈАРАК	64	254	2077	њива	1	1,2854	1,2854	љубин аста	
БАЧКИ ЈАРАК	64	254	2077	њива	2	1,7081	1,7081	љубин аста	
БАЧКИ ЈАРАК	64	254	2078	њива	1	0,2446	0,2446	љубин аста	
БАЧКИ ЈАРАК	64	254	2078	њива	2	0,3251	0,3251	љубин аста	
БАЧКИ ЈАРАК	64	254	2079	њива	1	0,8715	0,8715	љубин аста	
БАЧКИ ЈАРАК	64	254	2079	њива	2	1,1586	1,1586	љубин аста	
БАЧКИ ЈАРАК	64	254	2080	њива	1	0,5013	0,5013	љубин аста	
БАЧКИ ЈАРАК	64	254	2080	њива	2	0,6663	0,6663	љубин аста	
БАЧКИ ЈАРАК	64	254	2081	њива	1	0,4892	0,4892	љубин аста	
БАЧКИ ЈАРАК	64	254	2081	њива	2	0,6502	0,6502	љубин аста	
БАЧКИ ЈАРАК	64	254	2082/1	њива	1	0,2475	0,2475	љубин аста	
БАЧКИ ЈАРАК	64	254	2082/1	њива	2	0,3280	0,3280	љубин аста	
<b>укупно</b>	<b>64</b>					<b>17,8131</b>	<b>17,8131</b>		
БАЧКИ ЈАРАК	65	254	2171/2	њива	1	0,2368	0,2368	браон	
БАЧКИ ЈАРАК	65	254	2171/2	њива	2	0,2309	0,2309	браон	
<b>укупно</b>	<b>65</b>					<b>0,4677</b>	<b>0,4677</b>		
БАЧКИ ЈАРАК	66	254	2193	њива	1	0,4522	0,4522	оива	
<b>укупно</b>	<b>66</b>					<b>0,4522</b>	<b>0,4522</b>		
БАЧКИ ЈАРАК	67	2573	2213	њива	2	1,4955	0,5755	жута коцка	Радић Славко
<b>укупно</b>	<b>67</b>					<b>1,4955</b>	<b>0,5755</b>		
<b>УКУПНО КО БАЧКИ ЈАРАК</b>						<b>35,5634</b>	<b>34,6434</b>		

**ЛЕГЕНДА:**

КОМПЛЕКС 16	КОМПЛЕКС 18	КОМПЛЕКС 20	КОМПЛЕКС 21	КОМПЛЕКС 22	КОМПЛЕКС 23	КОМПЛЕКС 24	КОМПЛЕКС 28	КОМПЛЕКС 62	КОМПЛЕКС 63	КОМПЛЕКС 64	КОМПЛЕКС 65	КОМПЛЕКС 66	КОМПЛЕКС 67

**К.О. БАЧКИ ЈАРАК**




КО	број јавног надметања	број поседовног листа/листа непокретности	број катастарске парцеле	култура	класа	површина (ха)	државни удео (ха)	боја	напомена
СИРИГ	68	123	2021	њива	2	0,7936	0,7936	црвена	
<b>укупно</b>	<b>68</b>					<b>0,7936</b>	<b>0,7936</b>		
СИРИГ	69	123	2033	њива	2	0,4648	0,4648	зелена	
СИРИГ	69	123	2033	њива	3	0,1899	0,1899	зелена	
<b>укупно</b>	<b>69</b>					<b>0,6547</b>	<b>0,6547</b>		
СИРИГ	70	123	2084	њива	2	0,2182	0,2182	плава	
СИРИГ	70	123	2084	њива	3	0,2121	0,2121	плава	
<b>укупно</b>	<b>70</b>					<b>0,4303</b>	<b>0,4303</b>		
СИРИГ	71	123	2099	њива	2	0,4201	0,4201	наранџаста	
<b>укупно</b>	<b>71</b>					<b>0,4201</b>	<b>0,4201</b>		
СИРИГ	72	123	2145	њива	2	0,6848	0,6848	љубичаста	
<b>укупно</b>	<b>72</b>					<b>0,6848</b>	<b>0,6848</b>		
СИРИГ	73	123	2118	њива	2	2,6580	2,6580	црна	
<b>укупно</b>	<b>73</b>					<b>2,6580</b>	<b>2,6580</b>		
СИРИГ	74	123	2151	њива	2	4,7079	4,7079	тамно црвена	
<b>укупно</b>	<b>74</b>					<b>4,7079</b>	<b>4,7079</b>		
СИРИГ	75	123	2167	њива	2	2,0664	2,0664	тамно зелена	
<b>укупно</b>	<b>75</b>					<b>2,0664</b>	<b>2,0664</b>		
СИРИГ	76	123	2173	њива	2	0,9414	0,9414	тамно плава	
<b>укупно</b>	<b>76</b>					<b>0,9414</b>	<b>0,9414</b>		
СИРИГ	77	123	2177	њива	2	1,1500	1,1500	роза	
<b>укупно</b>	<b>77</b>					<b>1,1500</b>	<b>1,1500</b>		
СИРИГ	78	123	2183	њива	2	0,5884	0,5884	браон	
СИРИГ	78	123	2184	њива	2	0,5883	0,5883	браон	
СИРИГ	78	123	2185	њива	2	0,5882	0,5882	браон	
СИРИГ	78	123	2186	њива	2	0,5883	0,5883	браон	
<b>укупно</b>	<b>78</b>					<b>2,3532</b>	<b>2,3532</b>		
СИРИГ	79	123	2189	њива	2	0,5887	0,5887	сива	
<b>укупно</b>	<b>79</b>					<b>0,5887</b>	<b>0,5887</b>		
СИРИГ	80	123	2195	њива	2	1,1772	1,1772	зелена шрафирана	
СИРИГ	80	123	2196	њива	2	1,1769	1,1769	зелена шрафирана	
СИРИГ	80	123	2197	њива	2	1,1774	1,1774	зелена шрафирана	
<b>укупно</b>	<b>80</b>					<b>3,5315</b>	<b>3,5315</b>		
СИРИГ	81	123	2201	њива	2	0,5886	0,5886	плава шрафирана	
СИРИГ	81	123	2202	њива	2	0,5881	0,5881	плава шрафирана	
СИРИГ	81	123	2203	њива	2	1,1768	1,1768	плава шрафирана	
<b>укупно</b>	<b>81</b>					<b>2,3535</b>	<b>2,3535</b>		
СИРИГ	82	123	2209	њива	2	2,4567	2,4567	наранџаста шрафирана	
<b>укупно</b>	<b>82</b>					<b>2,4567</b>	<b>2,4567</b>		
СИРИГ	83	123	2216	њива	2	1,8732	1,8732	љубичаста шрафирана	
<b>укупно</b>	<b>83</b>					<b>1,8732</b>	<b>1,8732</b>		
СИРИГ	84	123	2232	њива	2	1,5685	1,5685	тамно црвена шрафирана	
<b>укупно</b>	<b>84</b>					<b>1,5685</b>	<b>1,5685</b>		
СИРИГ	85	123	2240	њива	2	1,0415	1,0415	тамно зелена шрафирана	
СИРИГ	85	123	2241	њива	2	0,7905	0,7905	тамно зелена шрафирана	
СИРИГ	85	123	2242	њива	2	4,7050	4,7050	тамно зелена шрафирана	
<b>укупно</b>	<b>85</b>					<b>6,5370</b>	<b>6,5370</b>		

КО	број јавног надметања	број поседовног листа/листа непокретности	број катастарске парцеле	култура	класа	површина (ха)	државни удео (ха)	боја	напомена
СИРИГ	86	123	2552	њива	2	1,1894	1,1894	роза шрафирана	
<b>укупно</b>	<b>86</b>					<b>1,1894</b>	<b>1,1894</b>		
СИРИГ	87	123	2573	њива	2	1,7283	1,7283	браон шрафирана	
<b>укупно</b>	<b>87</b>					<b>1,7283</b>	<b>1,7283</b>		
СИРИГ	88	123	2502	њива	2	1,1841	1,1841	сива шрафирана	
СИРИГ	88	123	2503	њива	2	1,1843	1,1843	сива шрафирана	
<b>укупно</b>	<b>88</b>					<b>2,3684</b>	<b>2,3684</b>		
СИРИГ	89	123	2525	њива	2	2,3753	2,3753	црвена тачкаста	
<b>укупно</b>	<b>89</b>					<b>2,3753</b>	<b>2,3753</b>		
СИРИГ	90	123	2576	њива	2	0,6087	0,6087	зелена тачкаста	
<b>укупно</b>	<b>90</b>					<b>0,6087</b>	<b>0,6087</b>		
СИРИГ	91	123	2581	њива	2	0,5744	0,5744	плава тачкаста	
<b>укупно</b>	<b>91</b>					<b>0,5744</b>	<b>0,5744</b>		
СИРИГ	92	123	2584	њива	2	0,8619	0,8619	наранџаста тачкаста	
<b>укупно</b>	<b>92</b>					<b>0,8619</b>	<b>0,8619</b>		
СИРИГ	93	123	2610	њива	2	1,6134	1,6134	љубичаста тачкаста	
СИРИГ	93	123	2610	њива	3	0,8423	0,8423	љубичаста тачкаста	
СИРИГ	93	123	2611	њива	2	3,1240	3,1240	љубичаста тачкаста	
СИРИГ	93	123	2611	њива	3	1,4720	1,4720	љубичаста тачкаста	
<b>укупно</b>	<b>93</b>					<b>7,0517</b>	<b>7,0517</b>		
СИРИГ	94	123	2613	њива	2	1,6465	1,6465	црна тачкаста	
СИРИГ	94	123	2613	њива	3	0,6514	0,6514	црна тачкаста	
СИРИГ	94	123	2614	њива	2	0,4170	0,4170	црна тачкаста	
СИРИГ	94	123	2614	њива	3	0,1577	0,1577	црна тачкаста	
<b>укупно</b>	<b>94</b>					<b>2,8726</b>	<b>2,8726</b>		
СИРИГ	95	123	2617	њива	2	0,3151	0,3151	тамно црвена тачкаста	
СИРИГ	95	123	2617	њива	3	0,1017	0,1017	тамно црвена тачкаста	
<b>укупно</b>	<b>95</b>					<b>0,4168</b>	<b>0,4168</b>		
СИРИГ	96	123	2631	њива	2	0,4546	0,4546	тамно зелена тачкаста	
СИРИГ	96	123	2631	њива	3	0,1106	0,1106	тамно зелена тачкаста	
<b>укупно</b>	<b>96</b>					<b>0,5652</b>	<b>0,5652</b>		
СИРИГ	97	123	2646	њива	2	0,3858	0,3858	тамно плава тачкаста	
СИРИГ	97	123	2646	њива	3	0,1792	0,1792	тамно плава тачкаста	
<b>укупно</b>	<b>97</b>					<b>0,5650</b>	<b>0,5650</b>		
СИРИГ	98	123	2382	њива	2	1,5731	1,5731	роза тачкаста	
<b>укупно</b>	<b>98</b>					<b>1,5731</b>	<b>1,5731</b>		
СИРИГ	99	123	2352	њива	2	2,2620	2,2620	браон тачкаста	
<b>укупно</b>	<b>99</b>					<b>2,2620</b>	<b>2,2620</b>		
СИРИГ	100	123	2355	њива	2	0,5412	0,5412	сива тачкаста	
СИРИГ	100	123	2356	њива	2	0,5413	0,5413	сива тачкаста	
СИРИГ	100	123	2357	њива	2	0,5412	0,5412	сива тачкаста	
<b>укупно</b>	<b>100</b>					<b>1,6237</b>	<b>1,6237</b>		
СИРИГ	101	123	2373	њива	2	1,3963	1,3963	црвена коцка	
<b>укупно</b>	<b>101</b>					<b>1,3963</b>	<b>1,3963</b>		
СИРИГ	102	123	2656	њива	1	1,1500	1,1500	зелена коцка	
<b>укупно</b>	<b>102</b>					<b>1,1500</b>	<b>1,1500</b>		
СИРИГ	103	123	2660	њива	1	0,5750	0,5750	плава коцка	
СИРИГ	103	123	2661	њива	1	0,5749	0,5749	плава коцка	
СИРИГ	103	123	2662	њива	1	1,1498	1,1498	плава коцка	
<b>укупно</b>	<b>103</b>					<b>2,2997</b>	<b>2,2997</b>		

КО	број јавног надметања	број поседовног листа/листа непокретности	број катастарске парцеле	култура	класа	површина (ха)	државни удео (ха)	боја	напомена
СИРИГ	104	123	2701	њива	1	1,0351	1,0351	наранџаста коцка	
<b>укупно</b>	<b>104</b>					<b>1,0351</b>	<b>1,0351</b>		
СИРИГ	105	123	2305	њива	1	2,3080	2,3080	љубинаста коцка	
СИРИГ	105	123	2306	њива	1	2,1004	2,1004	љубинаста коцка	
СИРИГ	105	123	2307	њива	1	0,2076	0,2076	љубинаста коцка	
<b>укупно</b>	<b>105</b>					<b>4,6160</b>	<b>4,6160</b>		
СИРИГ	106	123	2298	њива	1	1,3526	1,3526	црна коцка	
<b>укупно</b>	<b>106</b>					<b>1,3526</b>	<b>1,3526</b>		
СИРИГ	107	123	2293	њива	1	1,7310	1,7310	тамно црвена коцка	
<b>укупно</b>	<b>107</b>					<b>1,7310</b>	<b>1,7310</b>		
СИРИГ	108	123	2284	њива	2	1,4424	1,4424	тамно зелена коцка	
СИРИГ	108	123	2285	њива	1	1,7309	1,7309	тамно зелена коцка	
<b>укупно</b>	<b>108</b>					<b>3,1733</b>	<b>3,1733</b>		
СИРИГ	109	123	2276	њива	1	1,4340	1,4340	тамно плава коцка	
<b>укупно</b>	<b>109</b>					<b>1,4340</b>	<b>1,4340</b>		
СИРИГ	110	123	3505	ост. земљ.		0,1016	0,1016	роза коцка	
<b>укупно</b>	<b>110</b>					<b>0,1016</b>	<b>0,1016</b>		
СИРИГ	111	123	3380	њива	2	1,1484	1,1484	браон коцка	
<b>укупно</b>	<b>111</b>					<b>1,1484</b>	<b>1,1484</b>		
Сириг	112	662	2363	њива	2	1,9944	0,9972	жута	Чомић Даринка
<b>укупно</b>	<b>112</b>					<b>1,9944</b>	<b>0,9972</b>		
Сириг	113	630	2659	њива	1	2,2997	2,1237	жута жрафир	АД "7. Јули"
<b>укупно</b>	<b>113</b>					<b>2,2997</b>	<b>2,1237</b>		
Сириг	114	661	2290	њива	1	1,4425	1,0819	жута коцка	Бурсаћ Миленка
<b>укупно</b>	<b>114</b>					<b>1,4425</b>	<b>1,0819</b>		
<b>УКУПНО КО СИРИГ</b>						<b>87,5806</b>	<b>86,0468</b>		

<b>374,9471</b>	<b>372,4933</b>
-----------------	-----------------



ТАБЕЛА 16. ЗБИРНА ТАБЕЛА

из плана коришћења за 2009. годину									
укупно пољопривредно земљиште у државној својини (ха)	издато у закуп по Програму 2006/2007. (ха)	трајање закупа (од-до)	издато у закуп по Програму 200... (ха)	трајање закупа (од-до)	најмања површина за надметање(ха)	највећа површина за надметање(ха)	просечна површина за надметање(ха)	број надметања	
Темерин	864,6086	20.03.07.-30.10.27.	19,4682		0,3078	88,3142	5,0361	50	
Бачки Јарак	157,1442		0,0000		0,4522	45,6091	2,4745	14	
Сириг	1126,8754		0,0000		0,1016	25,6130	1,7209	50	
<b>УКУПНО</b>	<b>2148,6282</b>		<b>19,4682</b>		<b>372,4933</b>		<b>3,2675</b>	<b>114</b>	
			<b>0,0000</b>		<b>4,2610</b>				Дато на бесплатно коришћење
			<b>0,0000</b>		<b>362,7709</b>				Дато у закуп по основу власништва инфраструктуре
			<b>0,0000</b>		<b>368,5282</b>				Дато у закуп по основу узгајања животиња



ТАБЕЛА 16а Укупна површина пољопривредног земљишта у државној својини која није обухваћена надметањима

разлог изузимања	корисник	КО	коментар	површина (ха)
судски спор	АД ПД "Камендин"	Сириг	привремена мера забране располагања пољопривредним земљишем уписан у ЗКЊ. УЛ.БР ЗКОКамендин	985,6002
стамбене зграде, шуме, ровови, путеви и остало земљиште				7,9589
грађевинско земљиште, ван грађевинског реона	АД 7.ЈУЛИ	Сириг		27,5475
				1021,1066
контрола из табеле 16				<b>1021,1066</b>

ТАБЕЛА 17 Величине јавних надметања


величина (ха)	број јавних надметања
до 5	76
од 5 до 25	24
од 25 до 50	11
од 50 до 100	3
од 100 до 200	
од 200 до 500	
преко 500	
УКУПНО	114

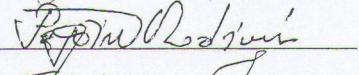
Државно пољопривредно земљиште са површином од 985,6002 Ха изузима се из програма за заштиту уређење и коришћење пољопривредног земљишта Општине Темерин за 2009 год. На основу одлуке Општинског суда у Темерину пословни број П-369/07 од 08.05.2008. и решења окружног суда у Новом Саду пословни број гж 3664/2008. из парничног списка пословни број П369/07 којим се одређује привремена мера изабранатуженој као и свим другим лицима које своје право изводе из права тужене, свако поседовно располагање пољопривредним земљиштем уписаним у књ. ул. бр. 3 к. о. Камендин привремена мера је уписана у Г лист листа непокретности 802247.


У међувремену стигло је и решење Окружног Суда у Новом Саду посл. бр. рекс 51/06 од 11.02.2008. донео је решење којим се рехабилитује покојник Дунђерски Лазара Ђоке бившег из Новог Сада рођеног 13.10.1873. год у Србобрану. Од оца Лазара и мајке Софије, преминулог 24.10.1950 год у Новом Саду. Утврђено је да су пресуда Окружног Народног суда у Новом Саду бр. ка-252/946 од 26.09.1946. год, пресуда Врховног суда Војводине у Новом Саду бр. кж. 782/1946. од 23.11.1946. год и решење Врховног суда Војводине у Новом Саду бр. п-591/1946 од 06.01.1947. год, ништавни од тренутка њиховог доножења и да су ништавне све њихове правне последице, укључујући и казну конфискације целокупне имовине осуђеног, у коју се укључују и предузећа Кулпин и Камендин, као правна лица са својом имовином. Против овог решења није дозвољена жалба.


Комисија за израду предлога годишњег Програма заштите, уређења и коришћења пољопривредног земљишта у општини Темерин за 2009. годину, је користила податке из јавне евиденције о непокретности и за тачност података одговара под пуном кривичном и материјалном одговорношћу.


Програм су сачинили следећи чланови Комисије:

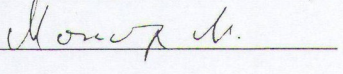
Председник др вет. Томислав Барна 

Члан дипл. инг. Пољопривреде Владимир Пајчин 

Члан дипл. инг. Пољопривреде Иштван Варга 

Члан економиста Ђорђе Дивљан 

Члан пољопривредни техничар Бранислав Зеленовић 

Члан дипл. инг. Пољопривреде Мирослав Монар 

Члан инг. геодезије Иван Керкез: \_\_\_\_\_

**РЕПУБЛИКА СРБИЈА**  
**АП ВОЈВОДИНА**  
**ОПШТИНА ТЕМЕРИН**  
**СКУПШТИНА ОПШТИНЕ**  
Број:06-19-2/2009-01  
Дана: 11.09.2009.г.  
**ТЕМЕРИН**

**ЗАМЕНИК ПРЕДСЕДНИКА**  
**СКУПШТИНЕ ОПШТИНЕ**

**Весна Вајагић,с.р.**



Република Србија  
МИНИСТАРСТВО ПОЉОПРИВРЕДЕ,  
ШУМАРСТВА И ВОДОПРИВРЕДЕ  
Управа за пољопривредно земљишта  
Број: 320-11-07885/2009-06  
Датум: 31.08.2009. године  
Обилићев венац 9-11  
Београд

**ОПШТИНА ТЕМЕРИН**  
општинској управи

Новосадска 326  
21235 ТЕМЕРИН

**Предмет:** Сагласност на Предлог годишњег програма заштите, уређења и коришћења пољопривредног земљишта за Општину Темерин за 2009. годину

Министарство пољопривреде, шумарства и водопривреде је у складу са чланом 60. Закона о пољопривредном земљишту („Службени гласник Републике Србије“, број 62/06, 65/08 и 41/09) размотрило Предлог годишњег програма заштите, уређења и коришћења пољопривредног земљишта за Општину Темерин за 2009. годину и Мишљење Комисије, које сте нам доставили дана 31.08.2009. године, дописом број: 320-26/2009-06 од 28.08.2009.

**Тачност података наведених у Програму гарантује Комисија за израду Годишњег програма под пуном материјалном и кривичном одговорношћу.**

На основу изнетог, а у складу са чланом 60. Закона о пољопривредном земљишту, Министарство пољопривреде, шумарства и водопривреде даје сагласност на Предлог годишњег програма заштите, уређења и коришћења пољопривредног земљишта за Општину Темерин за 2009. годину. Овом Сагласношћу се ставља ван снаге Сагласност на Предлог годишњег програма заштите, уређења и коришћења пољопривредног земљишта за Општину Темерин за 2009. годину број: 320-11-27/2009-06 од 19.01.2009.

По овлашћењу Министра бр. 021-02-  
32/2009-09 од 24.07.2009.



ДИРЕКТОР

др Зоран Јеличић

**САДРЖАЈ**

РЕД. БР.	НАЗИВ АКТА	СТРАНА
89.	ГОДИШЊИ ПРОГРАМ ЗАШТИТЕ, УРЕЂЕЊА И КОРИШЋЕЊА ПОЉОПРИВРЕДНОГ ЗЕМЉИШТА ОПШТИНЕ ТЕМЕРИН ЗА 2009. ГОДИНУ	1

\*\*

**Издавач:** Скупштина општине Темерин**Одговорни уредник:** Ђураки Јанош, секретар Скупштине општине Темерин**Годишња претплата:** 1500,00 динара.**Жиро рачун број:** 840-324641-85**Прималац:** Општинска управа Темерин**Сврха дознаке:** За "Службени лист општине Темерин"**Телефон број:** 021/ 843-888**Штампа:** Општинска управа општине Темерин